Wydział Zarządzania Kryzysowego i Spraw Obronnych

Mapy zagrożenia powodziowego i mapy ryzyka powodziowego zostały opracowane w ramach projektu "Informatyczny System Osłony Kraju przed nadzwyczajnymi zagrożeniami przez IMGW - Centra Modelowania Powodziowego w Gdyni, Poznaniu, Krakowie i we Wrocławiu.

Mapy zagrożenia powodziowego zostały sporządzone dla obszarów narażonych na niebezpieczeństwo powodzi w oparciu o najdokładniejsze dane hydrologiczne.

- **w I cyklu planistycznym** zostały opracowane mapy dla obszarów, gdzie były dostępne bardzo dokładne dane przestrzenne (czyli przekroje korytowe rzek oraz dane hydrologiczne, niezbędne do przeprowadzenia modelowania hydraulicznego). Jeśli chodzi o powiat wadowicki do tego etapu prac zostały zakwalifikowane obszary znajdujące się w dorzeczu **Skawy i Wisły.**

- pozostałe obszary narażone na powódź będą uwzględnione w **II cyklu planowania**

ZOSTAŁ URUCHOMIONY
HYDROPORTAL - PUBLIKUJĄCY
MAPY ZAGROŻENIA POWODZIOWEGO
I RYZYKA POWODZIOWEGO W FORMACIE PDF

http://mapy.isok.gov.pl

http://www.kzgw.gov.pl

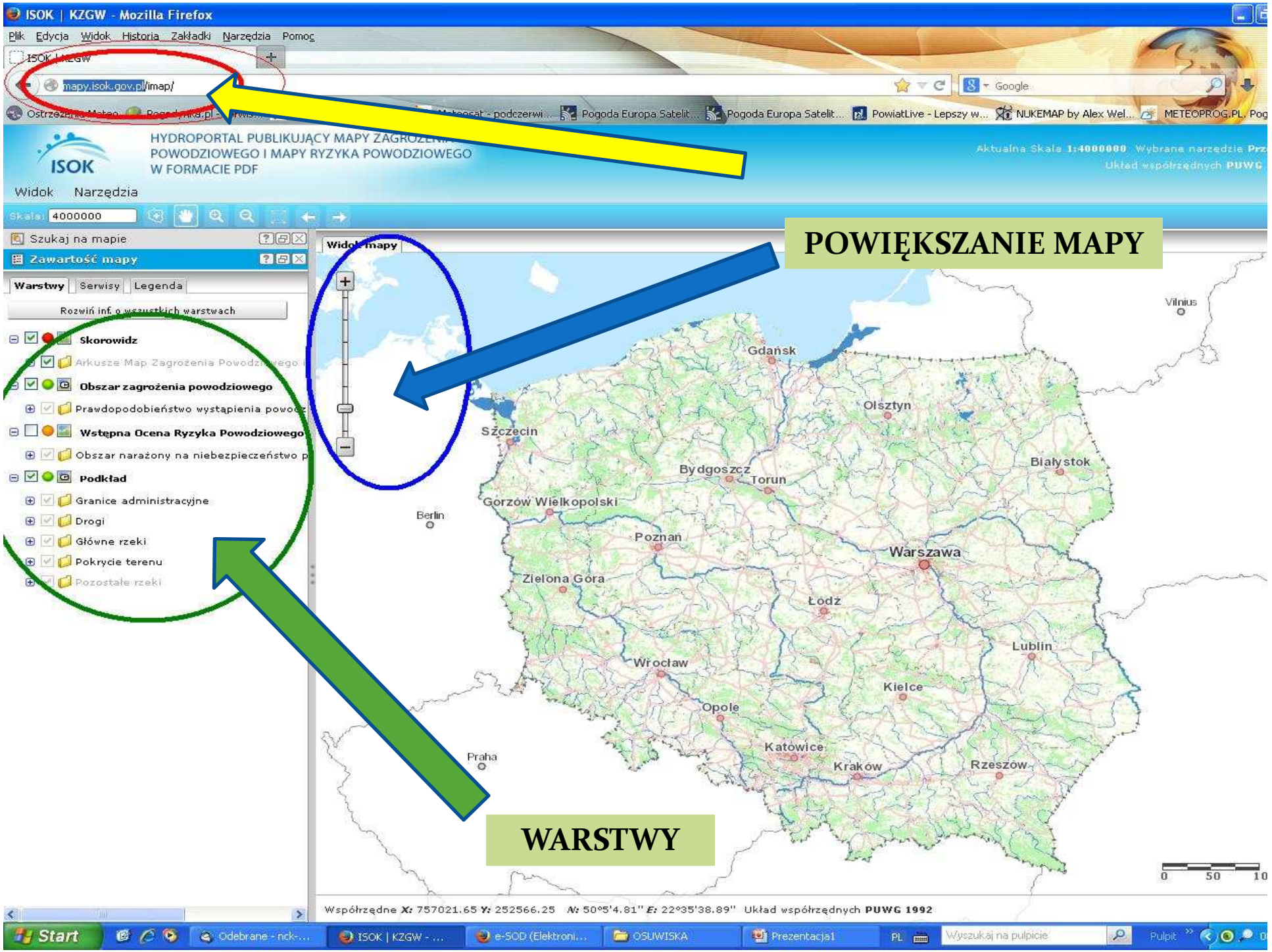
ISOK | KZGW - Mozilla Firefox
mapy.isok.gov.pl/imap/
HYDROPORTAL PUBLIKUJĄCY MAPY ZAGROŻEŃ
POWODZIOWEGO I MAPY RYZYKA POWODZIOWEGO
W FORMACIE PDF
Widok Narzędzia
Skala: 4000000
Szukaj na mapie
Zawartość mapy
Warstwy Serwisy Legenda
Rozwiń inf. o wszystkich warstwach
Skorowidz
Obszar zagrożenia powodziowego
Wstępna Ocena Ryzyka Powodziowego
Podkład
Granice administracyjne
Drogi
Główne rzeki
Pokrycie terenu
Pozostałe rzeki
Widok mapy
POWIĘKSZANIE MAPY
WARSTWY
Gdańsk
Olsztyn
Szczecin
Bydgoszcz
Toruń
Białystok
Gorzów Wielkopolski
Berlin
Poznań
Warszawa
Zielona Góra
Łódź
Lublin
Wrocław
Kielce
Opole
Katowice
Kraków
Rzeszów
Praha
Vilnius
Współrzędne X: 757021.65 Y: 252566.25 N: 50°5'4.81" E: 22°35'38.89" Układ współrzędnych PUWG 1992
Start

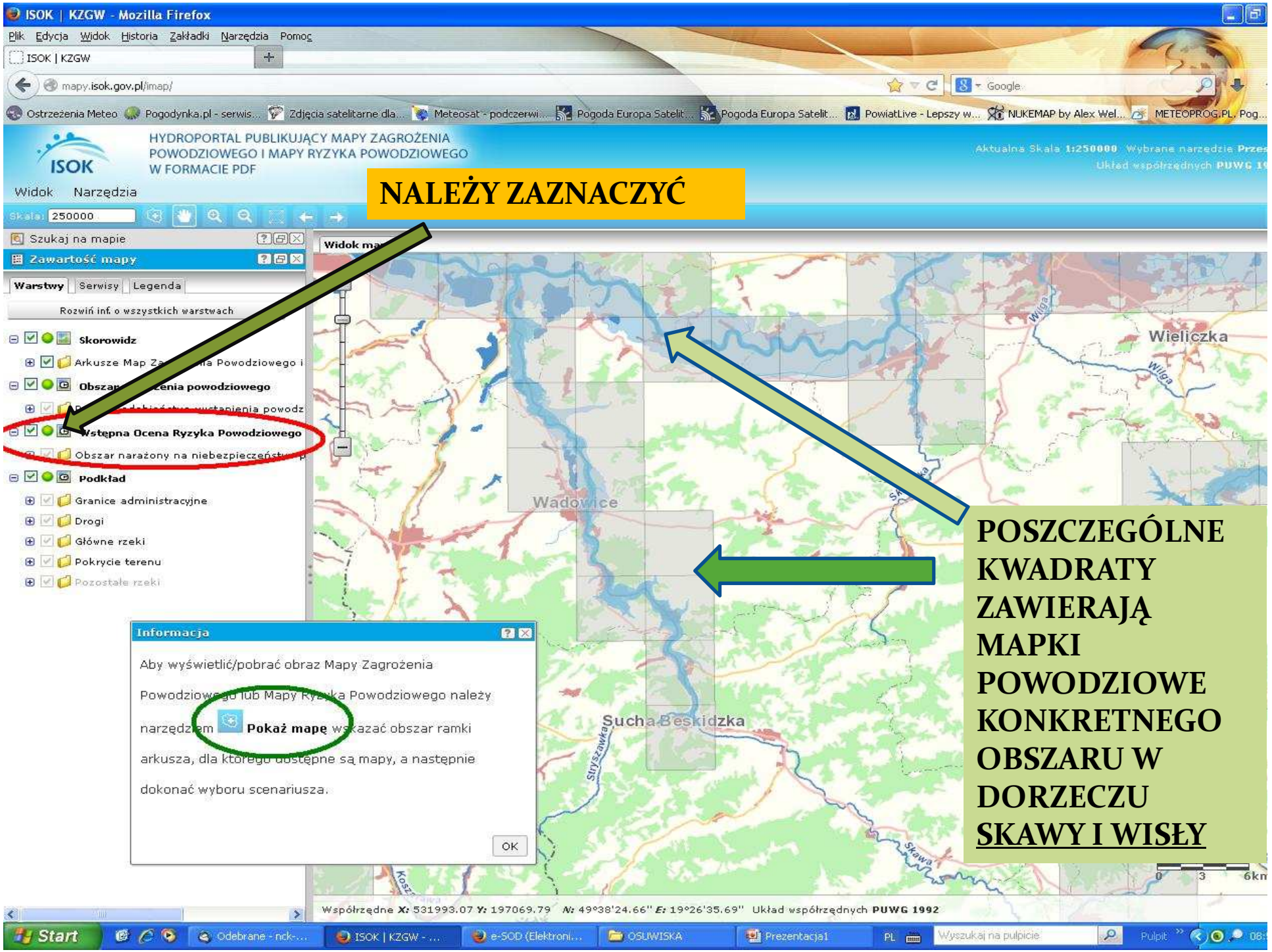
ISOK | KZGW - Mozilla Firefox
HYDROPORTAL PUBLIKUJĄCY MAPY ZAGROŻENIA POWODZIOWEGO I MAPY RYZYKA POWODZIOWEGO W FORMACIE PDF
NALEŻY ZAZNACZYĆ
Szukaj na mapie
Zawartość mapy
Warstwy
Serwisy
Legenda
Rozwiń inf. o wszystkich warstwach
Skorowidz
Wstępna Ocena Ryzyka Powodziowego
Obszar narażony na niebezpieczeństwo
Podkład
Granice administracyjne
Drogi
Główne rzeki
Pokrycie terenu
Pozostałe rzeki
Informacja
Aby wyświetlić/pobrać obraz Mapy Zagrożenia Powodziowego lub Mapy Ryzyka Powodziowego należy narzędziem Pokaż mapę wskazać obszar ramki arkusza, dla którego dostępne są mapy, a następnie dokonać wyboru scenariusza.
OK
Wadowice
Sucha Beskidzka
Wieliczka
POSZCZEGÓLNE KWADRATY ZAWIERAJĄ MAPKI POWODZIOWE KONKRETNEGO OBSZARU W DORZECZU SKAWY I WISŁY

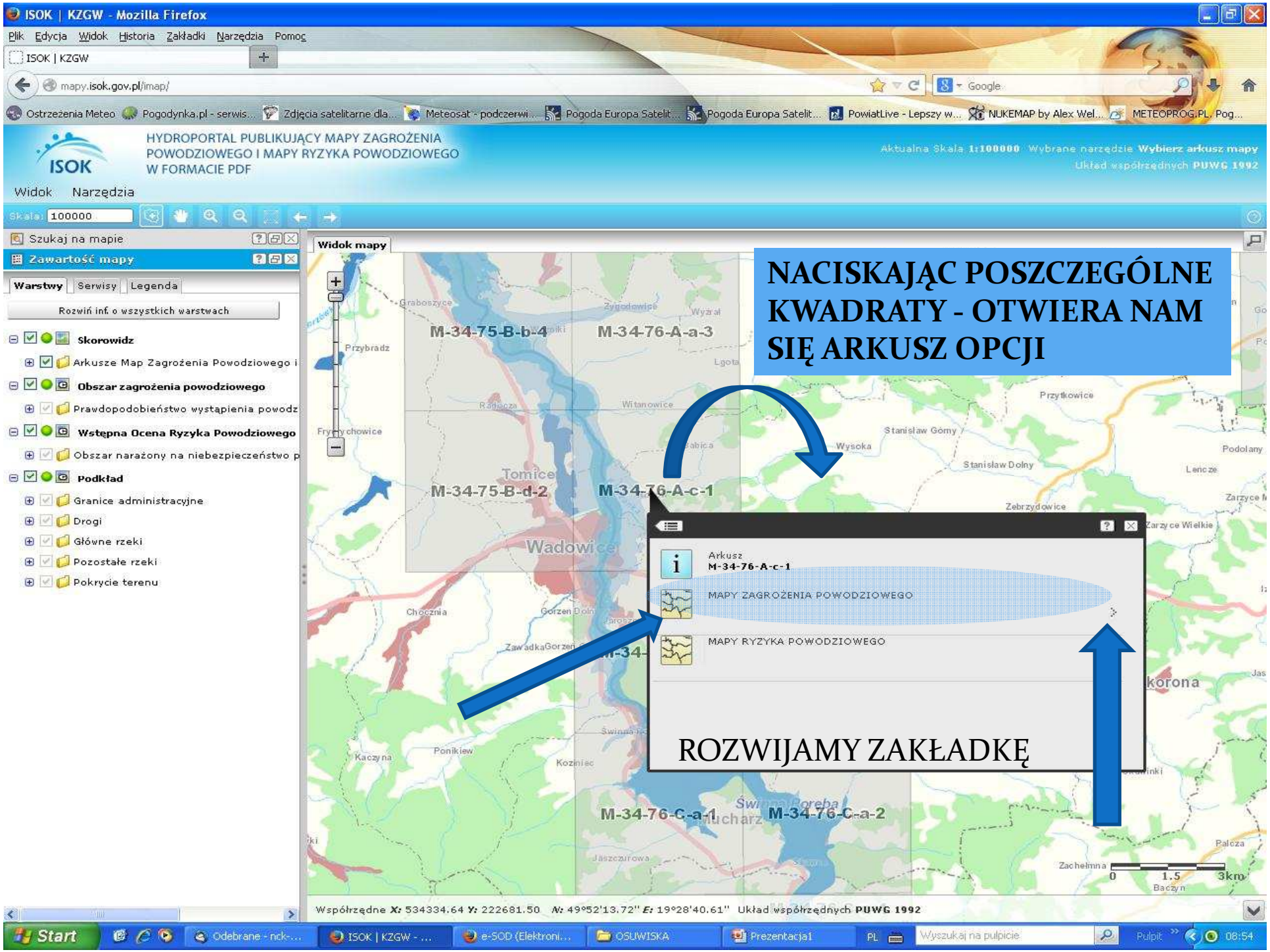
ISOK | KZGW - Mozilla Firefox
HYDROPORTAL PUBLIKUJĄCY MAPY ZAGROŻENIA POWODZIOWEGO I MAPY RYZYKA POWODZIOWEGO W FORMACIE PDF
Widok Narzędzia
Szukaj na mapie
Zawartość mapy
Warstwy Serwisy Legenda
Rozwiń inf. o wszystkich warstwach
Skorowidz
Arkusze Map Zagrożenia Powodziowego i
Obszar zagrożenia powodziowego
Prawdopodobieństwo wystąpienia powodz
Wstępna Ocena Ryzyka Powodziowego
Obszar narażony na niebezpieczeństwo p
Podkład
Granice administracyjne
Drogi
Główne rzeki
Pozostałe rzeki
Pokrycie terenu
Widok mapy
M-34-75-B-b-4
M-34-76-A-a-3
M-34-75-B-d-2
M-34-76-A-c-1
M-34-76-C-a-1
M-34-76-C-a-2
Arkusz
M-34-76-A-c-1
MAPY ZAGROŻENIA POWODZIOWEGO
MAPY RYZYKA POWODZIOWEGO
NACISKAJĄC POSZCZEGÓLNE KWADRATY - OTWIERA NAM SIĘ ARKUSZ OPCJI
ROZWIJAMY ZAKŁADKĘ
Współrzędne X: 534334.64 Y: 222681.50 N: 49°52'13.72" E: 19°28'40.61" Układ współrzędnych PUWG 1992

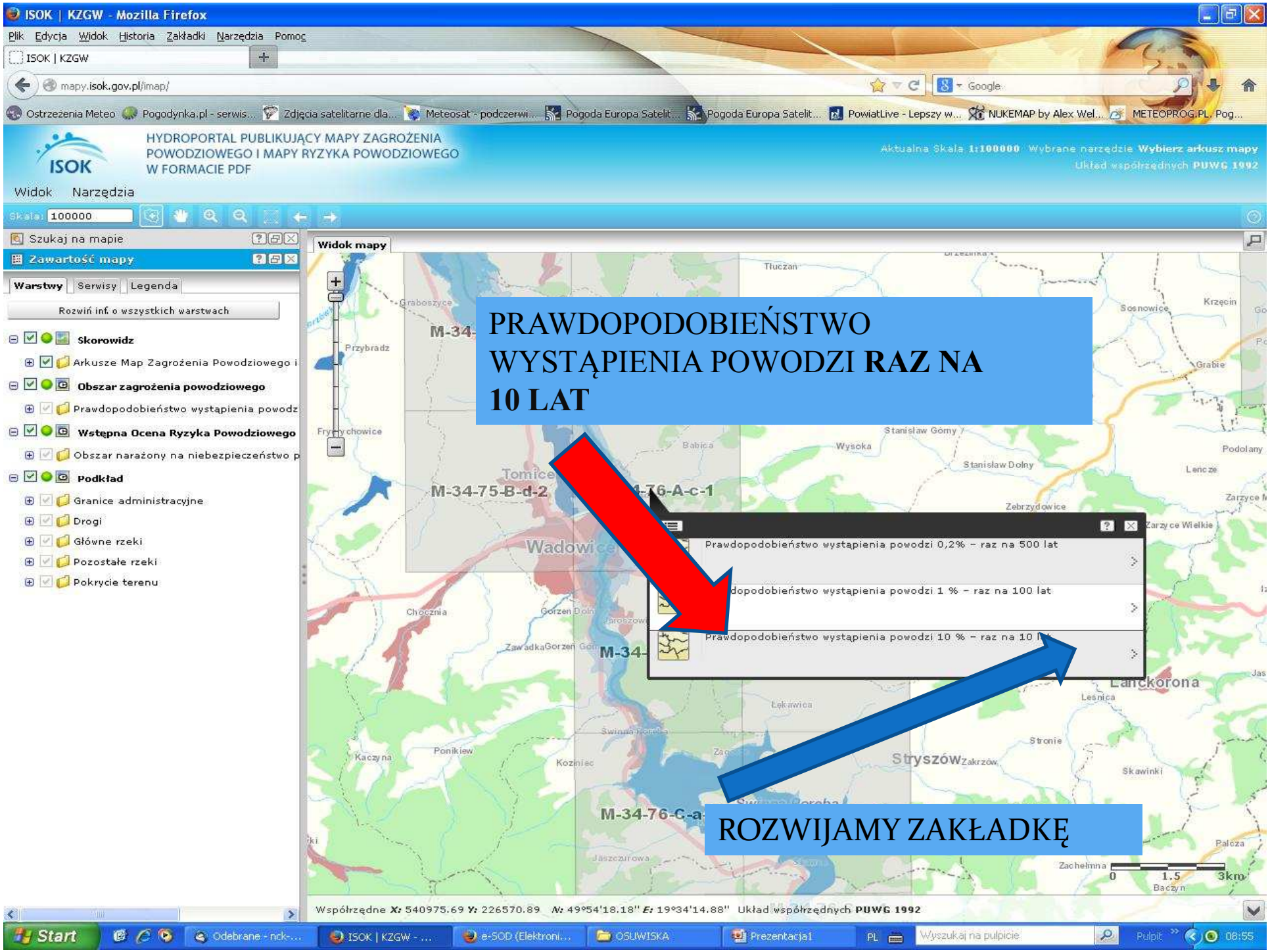
ISOK | KZGW - Mozilla Firefox
HYDROPORTAL PUBLIKUJĄCY MAPY ZAGROŻENIA POWODZIOWEGO I MAPY RYZYKA POWODZIOWEGO W FORMACIE PDF
Widok
Narzędzia
Szukaj na mapie
Zawartość mapy
Warstwy
Serwisy
Legenda
Rozwiń inf. o wszystkich warstwach
Skorowidz
Arkusze Map Zagrożenia Powodziowego i
Obszar zagrożenia powodziowego
Prawdopodobieństwo wystąpienia powodz
Wstępna Ocena Ryzyka Powodziowego
Obszar narażony na niebezpieczeństwo p
Podkład
Granice administracyjne
Drogi
Główne rzeki
Pozostałe rzeki
Pokrycie terenu
Widok mapy
PRAWDOPODOBIEŃSTWO WYSTĄPIENIA POWODZI RAZ NA 10 LAT
Prawdopodobieństwo wystąpienia powodzi 0,2% – raz na 500 lat
Prawdopodobieństwo wystąpienia powodzi 1 % – raz na 100 lat
Prawdopodobieństwo wystąpienia powodzi 10 % – raz na 10
ROZWIJAMY ZAKŁADKĘ
Współrzędne X: 540975.69 Y: 226570.89 N: 49°54'18.18" E: 19°34'14.88" Układ współrzędnych PUWG 1992

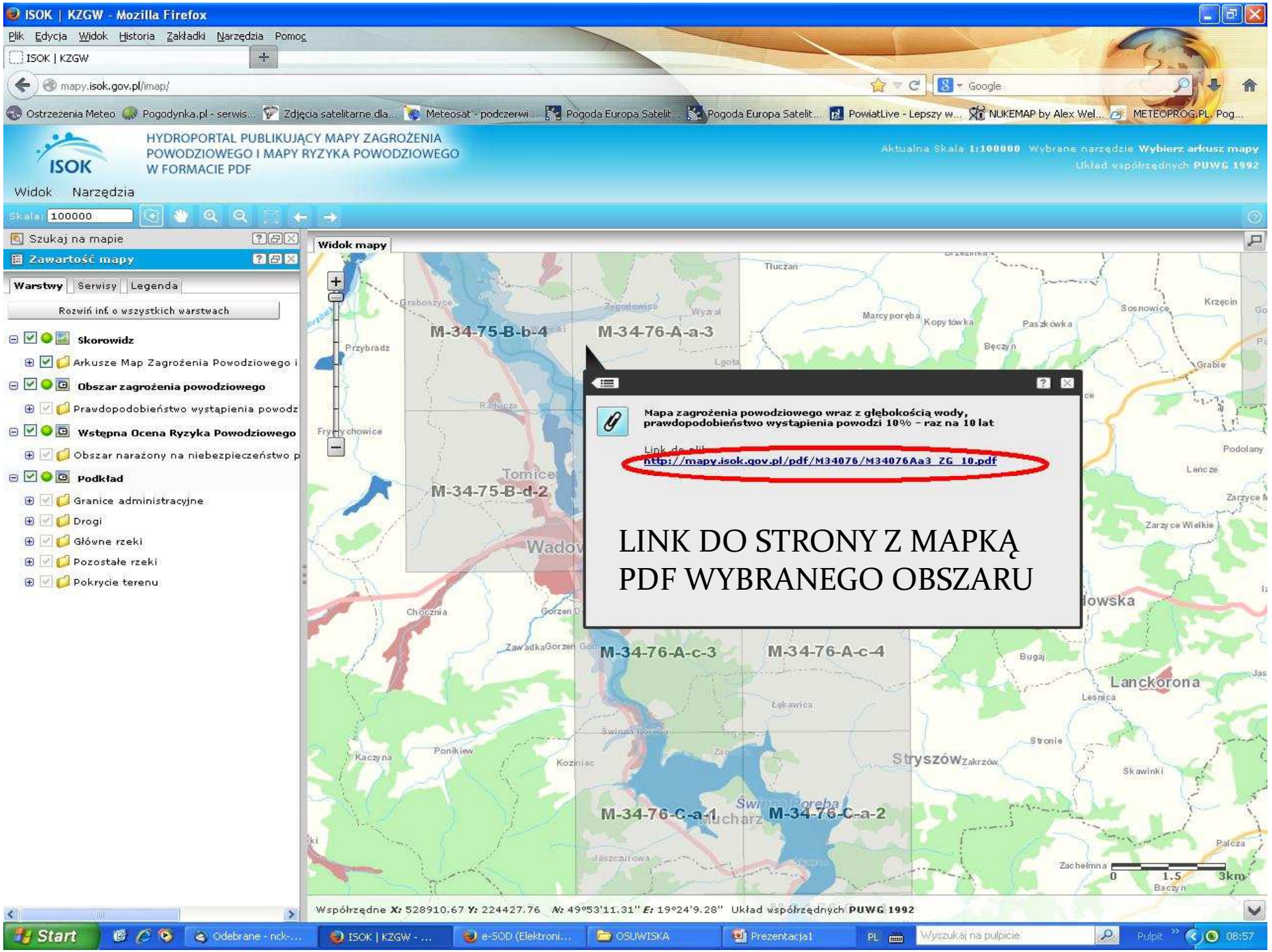
ISOK | KZGW - Mozilla Firefox
HYDROPORTAL PUBLIKUJĄCY MAPY ZAGROŻENIA POWODZIOWEGO I MAPY RYZYKA POWODZIOWEGO W FORMACIE PDF
Widok mapy
Mapa zagrożenia powodziowego wraz z głębokością wody, prawdopodobieństwo wystąpienia powodzi 10% - raz na 10 lat
Link do plik
http://mapy.isok.gov.pl/pdf/M34076/M34076Aa3_ZG_10.pdf
LINK DO STRONY Z MAPKĄ PDF WYBRANEGO OBSZARU
M-34-75-B-b-4
M-34-76-A-a-3
M-34-75-B-d-2
M-34-76-A-c-3
M-34-76-A-c-4
M-34-76-C-a-1
M-34-76-C-a-2

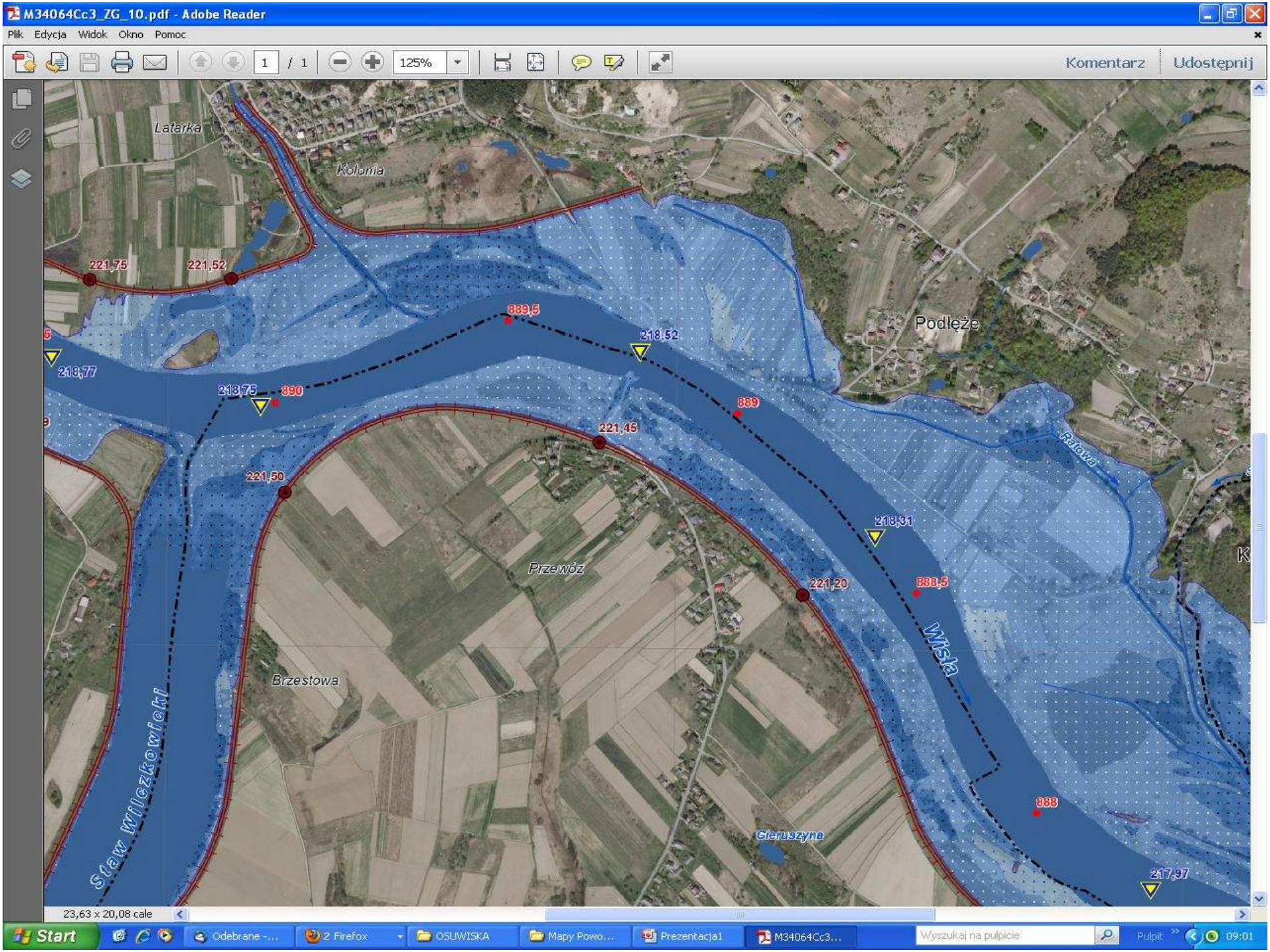
M34064Cc3_ZG_10.pdf - Adobe Reader
Plik Edycja Widok Okno Pomoc
1 / 1
125%
Komentarz
Udostępnij
Latarka
Kolonia
221,75
221,52
889,5
218,52
Podłęże
218,77
218,75
890
889
221,45
Ratowa
221,50
218,31
Przewóz
221,20
888,5
Wisła
Brzestowa
Staw Wilczkowicki
888
Gieruszyna
217,97
23,63 x 20,08 cale
Start
Odebrane -...
2 Firefox
OSUWISKA
Mapy Powo...
Prezentacja1
M34064Cc3...
Wyszukaj na pulpicie
Pulpit
09:01

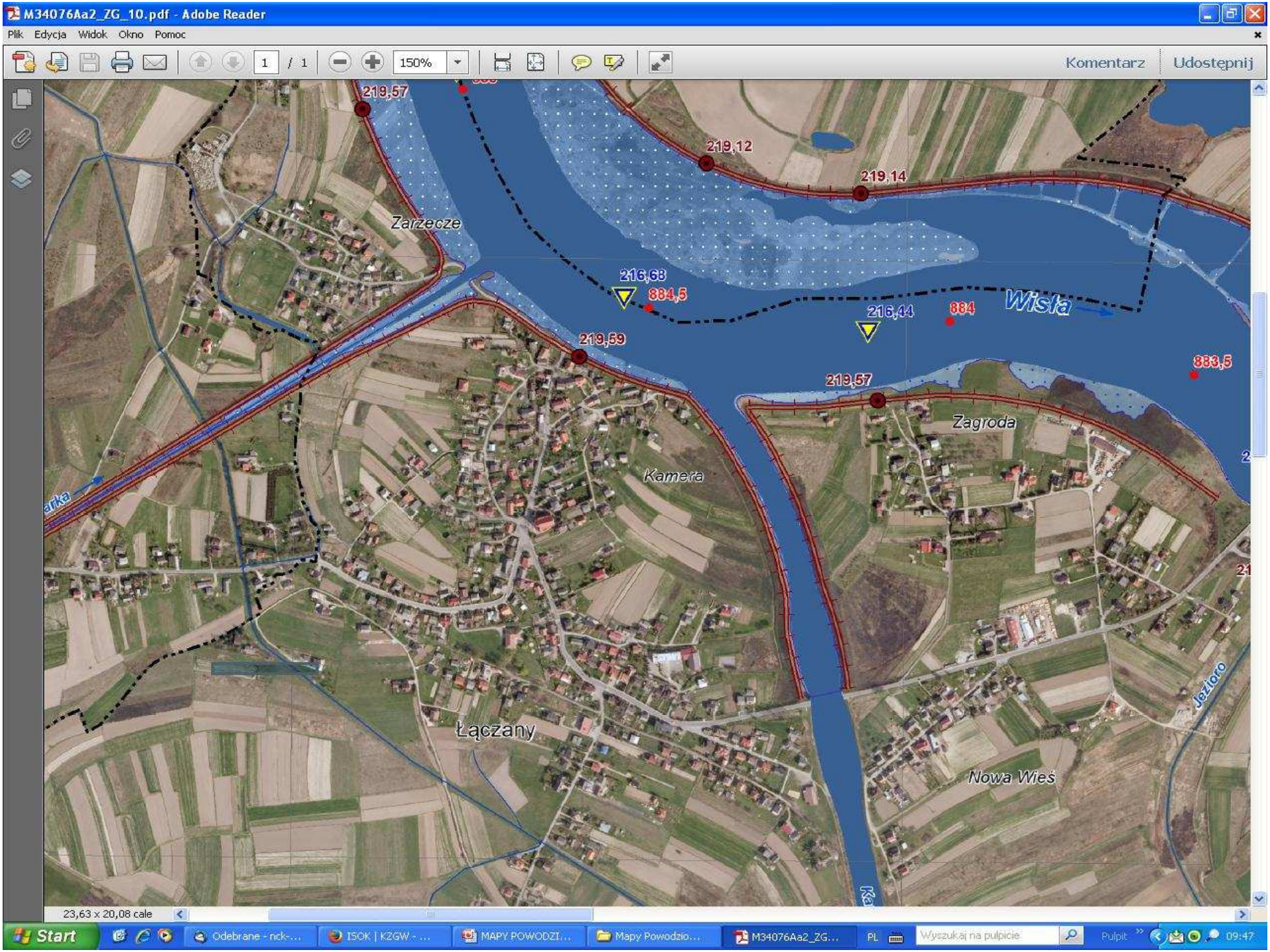
M34076Aa2_ZG_10.pdf - Adobe Reader
Plik Edycja Widok Okno Pomoc
1 / 1
150%
Komentarz
Udostępnij
219,57
219,12
219,14
Zarzecze
216,68
884,5
Wisła
216,44
884
219,59
883,5
219,57
Zagroda
Kamera
Łączany
Nowa Wieś
Jezioro
23,63 x 20,08 cale
Start
Odebrane - nck-...
ISOK | KZGW - ...
MAPY POWODZI...
Mapy Powodzio...
M34076Aa2_ZG...
PL
Wyszukaj na pulpicie
Pulpit
09:47

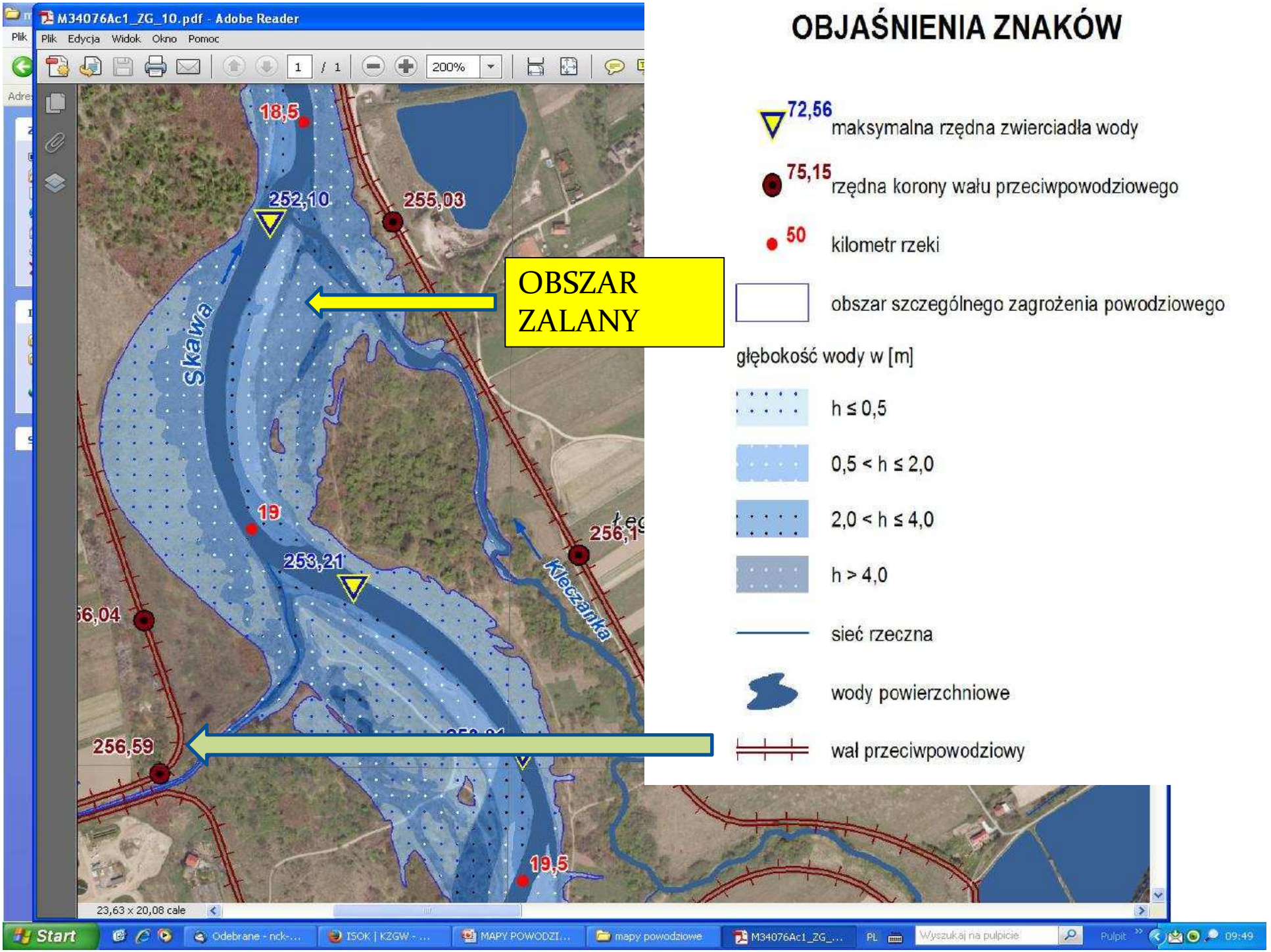
M34076Ac1_ZG_10.pdf - Adobe Reader
Plik Edycja Widok Okno Pomoc
18,5
252,10
255,03
Skawa
19
253,21
256,1
Kleczanka
256,59
19,5
OBSZAR ZALANY
OBJAŚNIENIA ZNAKÓW
72,56 maksymalna rzędna zwierciadła wody
75,15 rzędna korony wału przeciwpowodziowego
50 kilometr rzeki
obszar szczególnego zagrożenia powodziowego
głębokość wody w [m]
h ≤ 0,5
0,5 < h ≤ 2,0
2,0 < h ≤ 4,0
h > 4,0
sieć rzeczna
wody powierzchniowe
wał przeciwpowodziowy
23,63 x 20,08 cale
Start
09:49