Wydział Zarządzania Kryzysowego
i Spraw Obronnych
Starostwa Powiatowego w Wadowicach

WYSZUKIWANIE I PRZEGLĄDANIE INFORMACJI O ZAGROŻENIACH RUCHAMI MASOWYMI

PROJEKT „SOPO”

System Osłony Przeciwosuwiskowej (SOPO) jest projektem Państwowego Instytutu Geologicznego o znaczeniu ogólnopaństwowym. Jego podstawowym celem jest rozpoznanie, udokumentowanie
i zaznaczenie na mapie w skali 1 : 10 000 wszystkich osuwisk oraz terenów potencjalnie zagrożonych ruchami masowymi w Polsce. Cały Projekt ma za zadanie wspomaganie władz lokalnych w wypełnianiu obowiązków dotyczących problematyki ruchów masowych wynikających z odpowiednich ustaw i rozporządzeń.

Wyniki Projektu mają pomóc w zarządzaniu ryzykiem osuwiskowym, czyli w ograniczeniu szkód i zniszczeń wywołanych rozwojem osuwisk.

MONITORING OSUWISK

STRONY INTERNETOWE:

http://www.pgi.gov.pl

(Państwowy Instytut Geologiczny)

http://osuwiska.pgi.gov.pl

bazy danych geologicznych - Państwowy Instytut Geologiczny - PIB - Mozilla Firefox

www.pgi.gov.pl/pl/geologiczne-bazy-danych.html

PSG | PSH | Badania | Usługi | Projekty | Bazy danych | Geoportal IKAR | Kontakt

Strona główna >> Bazy danych

- Strona główna
- O Instytucie
- Narodowe Archiwum Geologiczne
- Laboratoria
- Muzeum Geologiczne
- Biblioteka
- Publikacje pracowników
- Dla samorządów
- Dla prasy
- Dla pracowników
- Geoturystyka
- Linki

BAZY DANYCH

GEOLOGICZNYCH

Centralna Baza Danych Geologicznych on line

ROZWIŃ

- Geoecho
- Geofizyka
- Geoportal IKAR
- Jaskinie Polski
- Kolekcje geologiczne
- Opracowania archiwalne
- Otwory wiertnicze
- Słownik jednostek litostratygraficznych Polski
- System Osłony Przeciwosuwiskowej SOPO
- Szczegółowa mapa geologiczna Polski (SMGP) 1:50 000

HYDROGEOLOGICZNYCH

Centralna Baza Danych Hydrogeologicznych

KOPALNIA WIEDZY

Gaz łupkowy i gaz zamknięty

Jakie są podstawy naukowe „gazowej gorączki"? Czy geolodzy mogą już ocenić wielkość nowych zasobów?

Podziemne składowanie odpadów

Rusza program badań nad głębokim składowaniem odpadów promieniotwórczych.

Bilans zasobów złóż kopalin w Polsce wg stanu na 31.12.2012 r.

Zawiera informacje o zasobach prawie 13 tys. krajowych złóż kopalin.

Mapa osuwisk zagrażających infrastrukturze

Zawiera informacje o aktualnym stanie 61 osuwisk objętych monitoringiem oraz obiektach, którym zagrażają.

ECORD European Consortium for Ocean Research Drilling

SOPO - System Osłony Przeciwosuwiskowej - Mozilla Firefox

geoportal.pgi.gov.pl/portal/page/portal/SOPO

Strona główna PIG | **Portal CBDG** | SOPO

SOPO

- **Strona główna**
- **Zakres projektu**
- **Aplikacja**
- **Regulamin**
- **Aktualności**
- **Zgłoszenie osuwiska**
- **Sposób cytowania**
- **Archiwum**
- **Do pobrania**
- **Kontakt**

System Osłony Przeciwosuwiskowej jest Projektem o znaczeniu o
będzie realizowany w trzech etapach. Jego podstawowym c
udokumentowanie i zaznaczenie na mapie w skali 1 : 10 000
terenów potencjalnie zagrożonych ruchami masowymi w Polsce

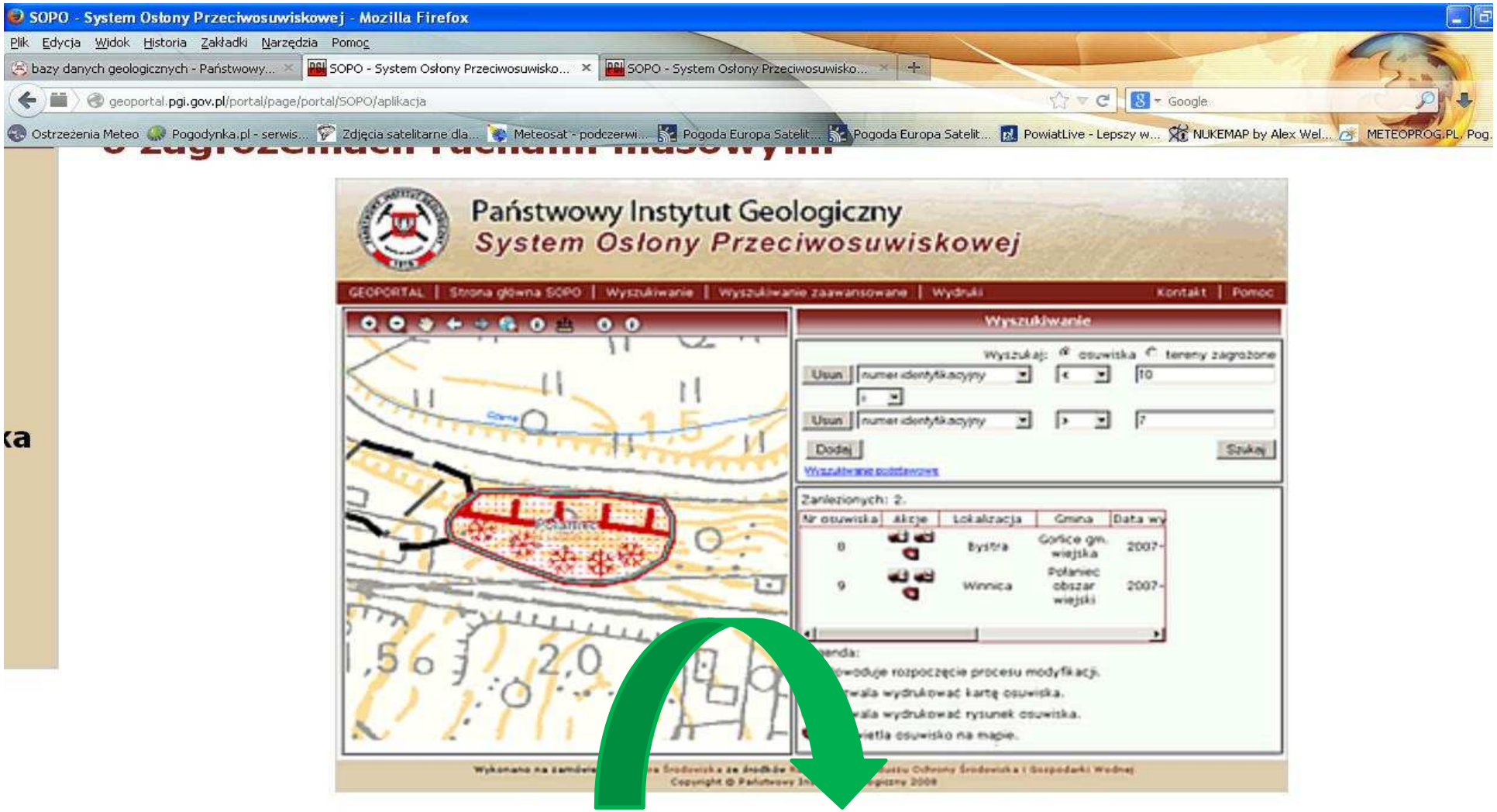

Wejście do aplikacji

Dostęp do aplikacji

Od dnia **20.05.2013** korzystanie ze strony oraz aplikacji SOPO podlega zasado

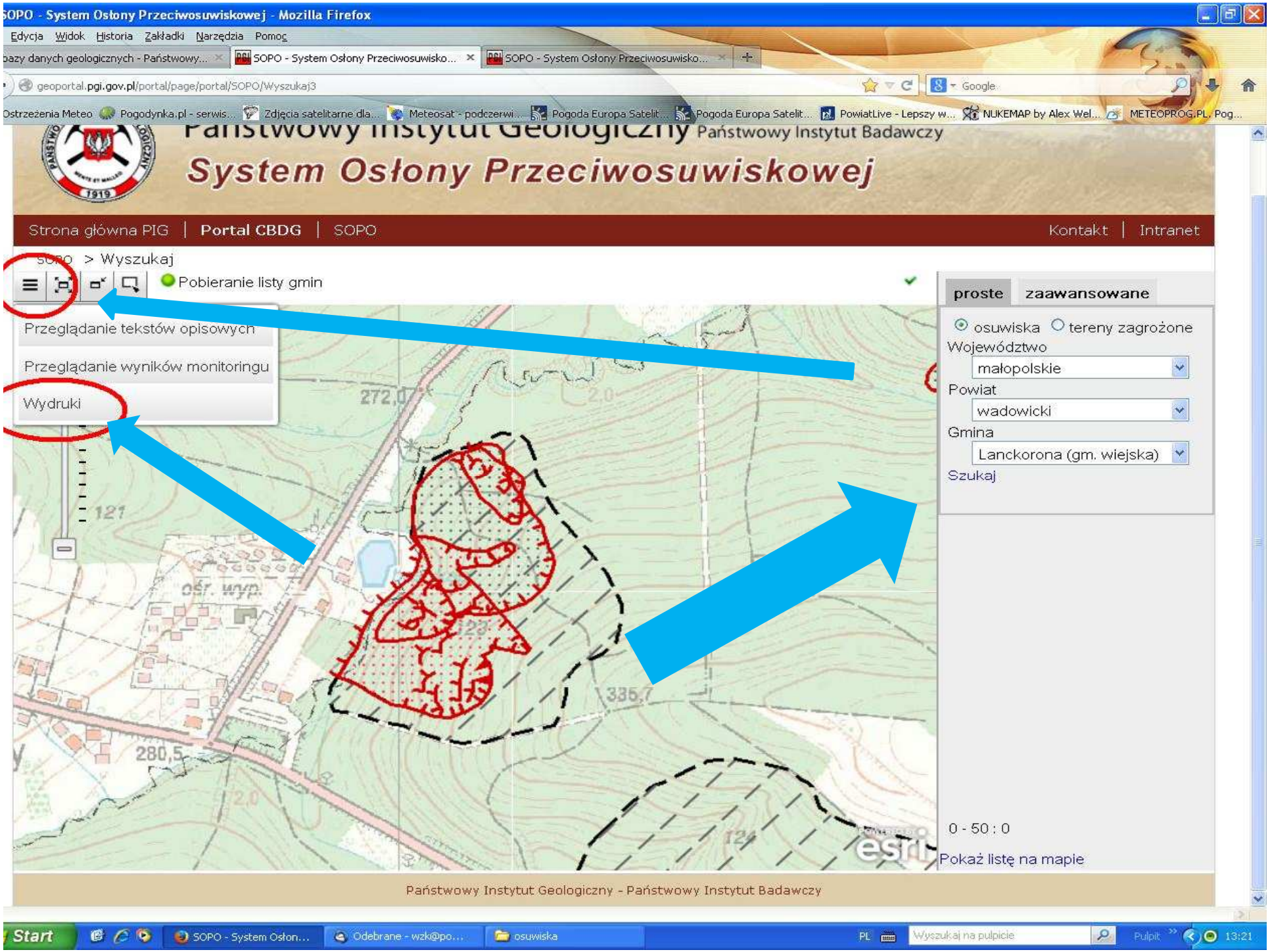
SOPO - System Osłony Przeciwosuwiskowej - Mozilla Firefox
Edycja Widok Historia Zakładki Narzędzia Pomoc
geoportal.pgi.gov.pl/portal/page/portal/SOPO/Wyszukaj3
Państwowy Instytut Geologiczny Państwowy Instytut Badawczy
System Osłony Przeciwosuwiskowej
Strona główna PIG | Portal CBDG | SOPO
Kontakt | Intranet
SOPO > Wyszukaj
Pobieranie listy gmin
Przeglądanie tekstów opisowych
Przeglądanie wyników monitoringu
Wydruki
proste
zaawansowane
osuwiska
tereny zagrożone
Województwo
małopolskie
Powiat
wadowicki
Gmina
Lanckorona (gm. wiejska)
Szukaj
0 - 50 : 0
Pokaż listę na mapie
Państwowy Instytut Geologiczny - Państwowy Instytut Badawczy
Start

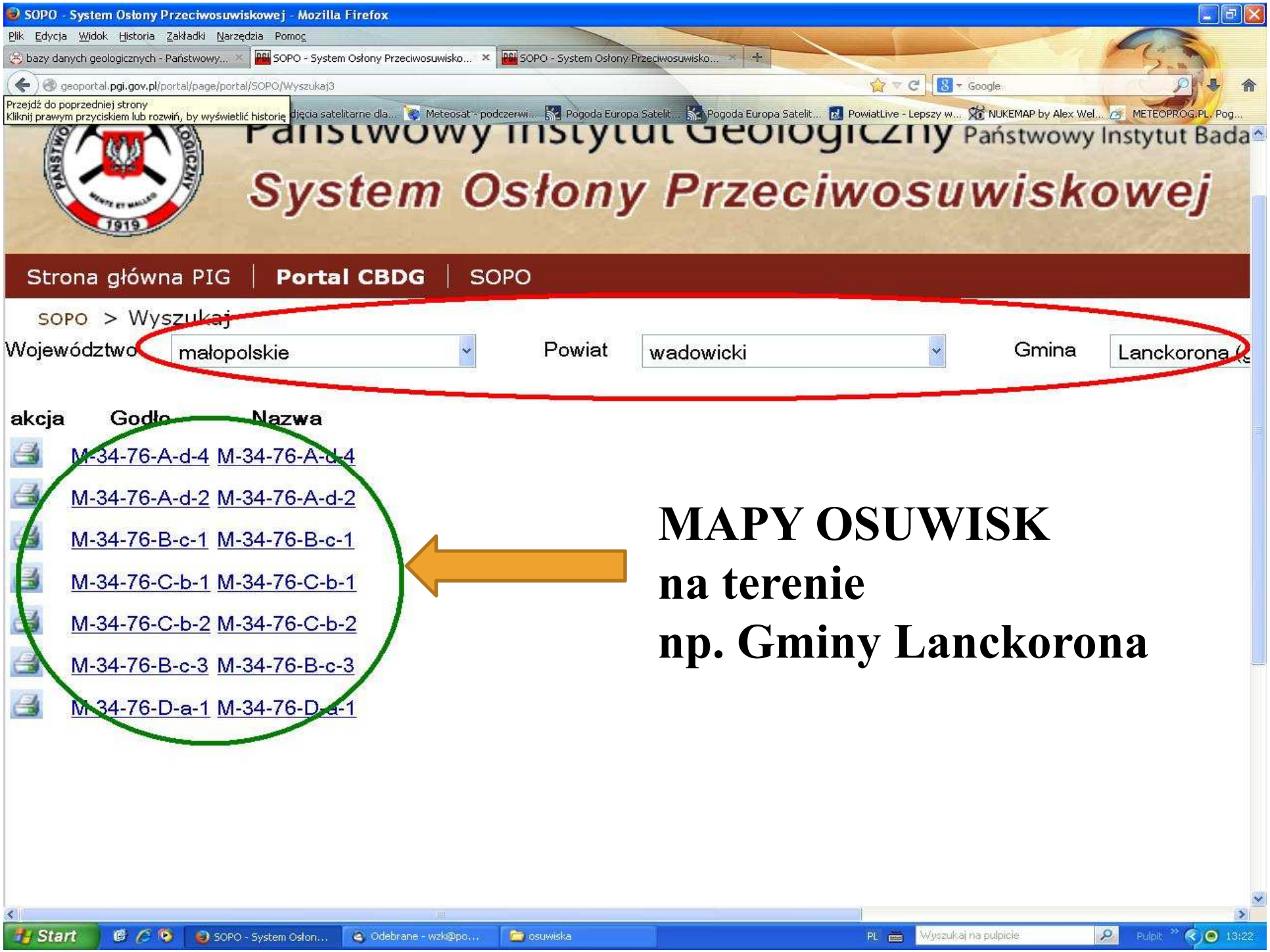

MAPY OSUWISK
na terenie
np. Gminy Lanckorona

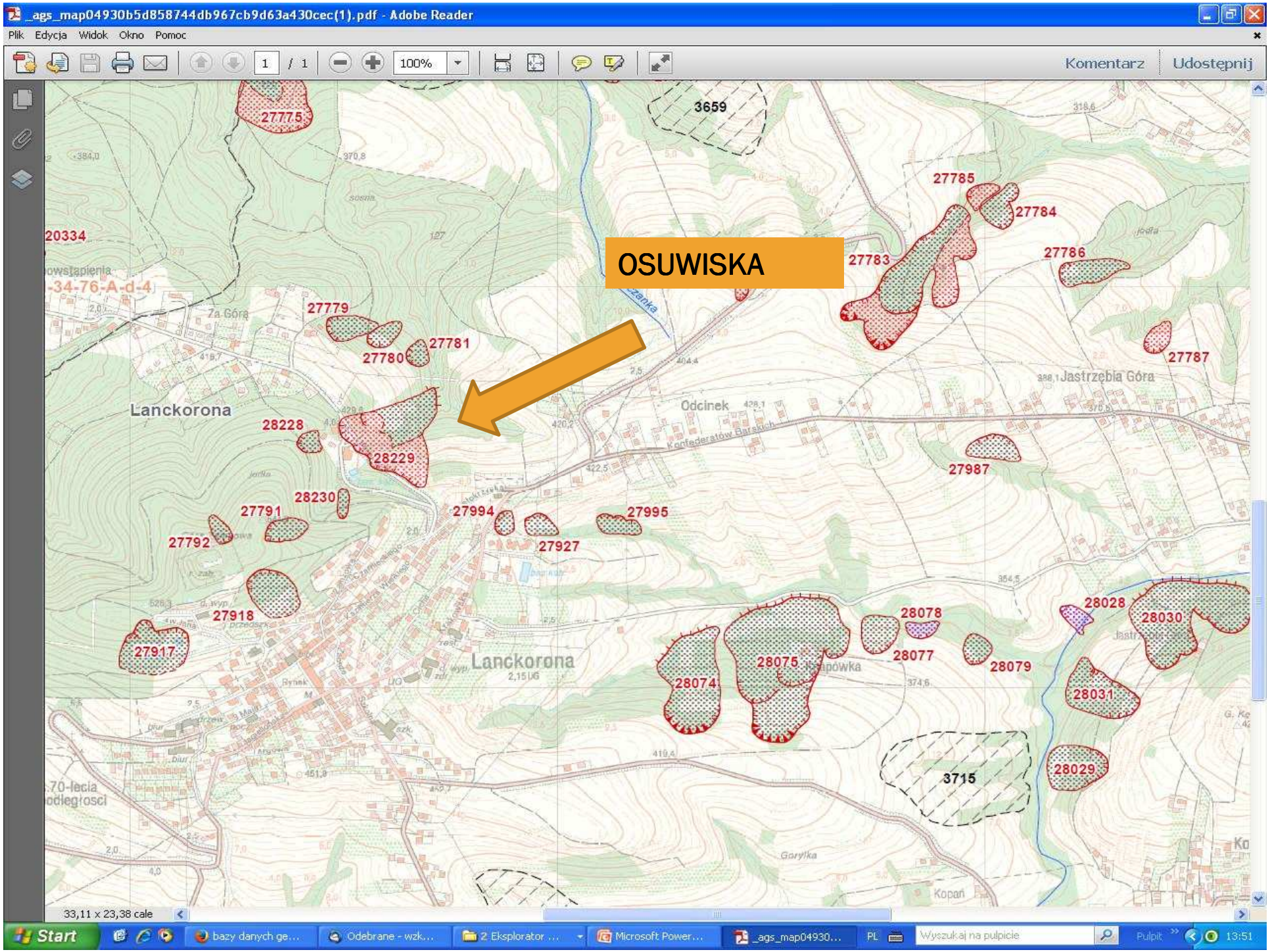
_ags_map04930b5d858744db967cb9d63a430cec(1).pdf - Adobe Reader
Plik Edycja Widok Okno Pomoc
Komentarz
Udostępnij
OSUWISKA
27775
3659
27785
27784
27783
27786
20334
27779
27781
27780
27787
Jastrzębia Góra
Lanckorona
Odcinek
28228
28229
27987
28230
27791
27994
27995
27792
27927
27918
28028
28030
28078
27917
28075
28077
28079
28074
28031
3715
28029
33,11 x 23,38 cale
Start
bazy danych ge...
Odebrane - wzk...
2 Eksplorator ...
Microsoft Power...
_ags_map04930...
PL
Wyszukaj na pulpicie
Pulpit
13:51

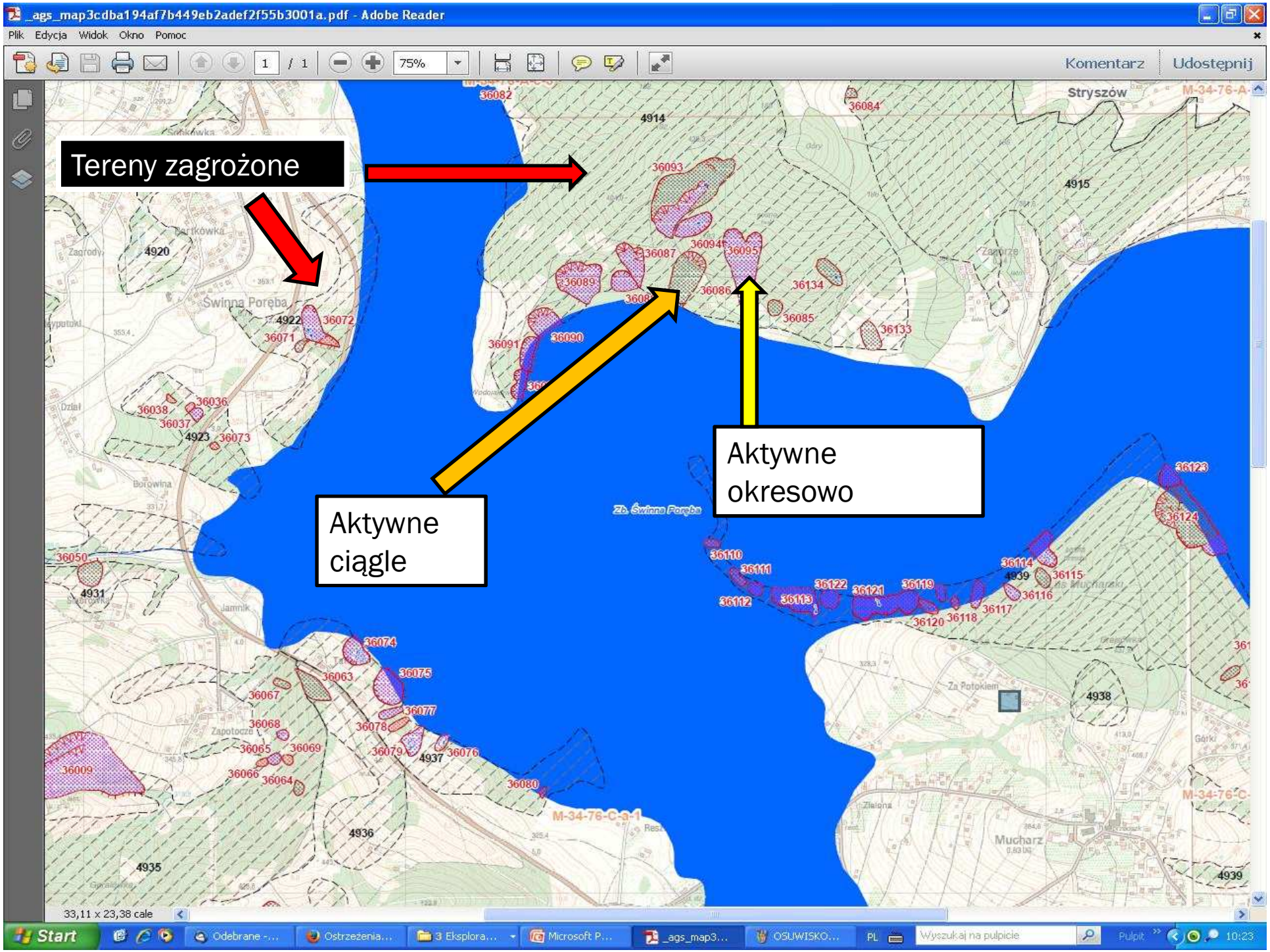
_ags_map3cdba194af7b449eb2adef2f55b3001a.pdf - Adobe Reader
Plik Edycja Widok Okno Pomoc
Komentarz
Udostępnij
Tereny zagrożone
Aktywne ciągle
Aktywne okresowo
Stryszów
Świnna Poręba
Zb. Świnna Poręba
Mucharz
Za Potokiem
M-34-76-A-
M-34-76-C-a-1
M-34-76-C-
4914
4915
4920
4922
4923
4931
4935
4936
4937
4938
4939
36082
36084
36093
36094
36095
36087
36089
36086
36134
36085
36133
36091
36090
36072
36071
36038
36036
36037
36073
36050
36074
36063
36075
36067
36077
36068
36078
36065
36069
36079
36076
36009
36066
36064
36080
36110
36111
36112
36113
36122
36121
36119
36114
36115
36116
36117
36118
36120
36123
36124
33,11 x 23,38 cale
Start
Odebrane -...
Ostrzeżenia...
3 Eksplora...
Microsoft P...
_ags_map3...
OSUWISKO...
PL
Wyszukaj na pulpicie
Pulpit
10:23

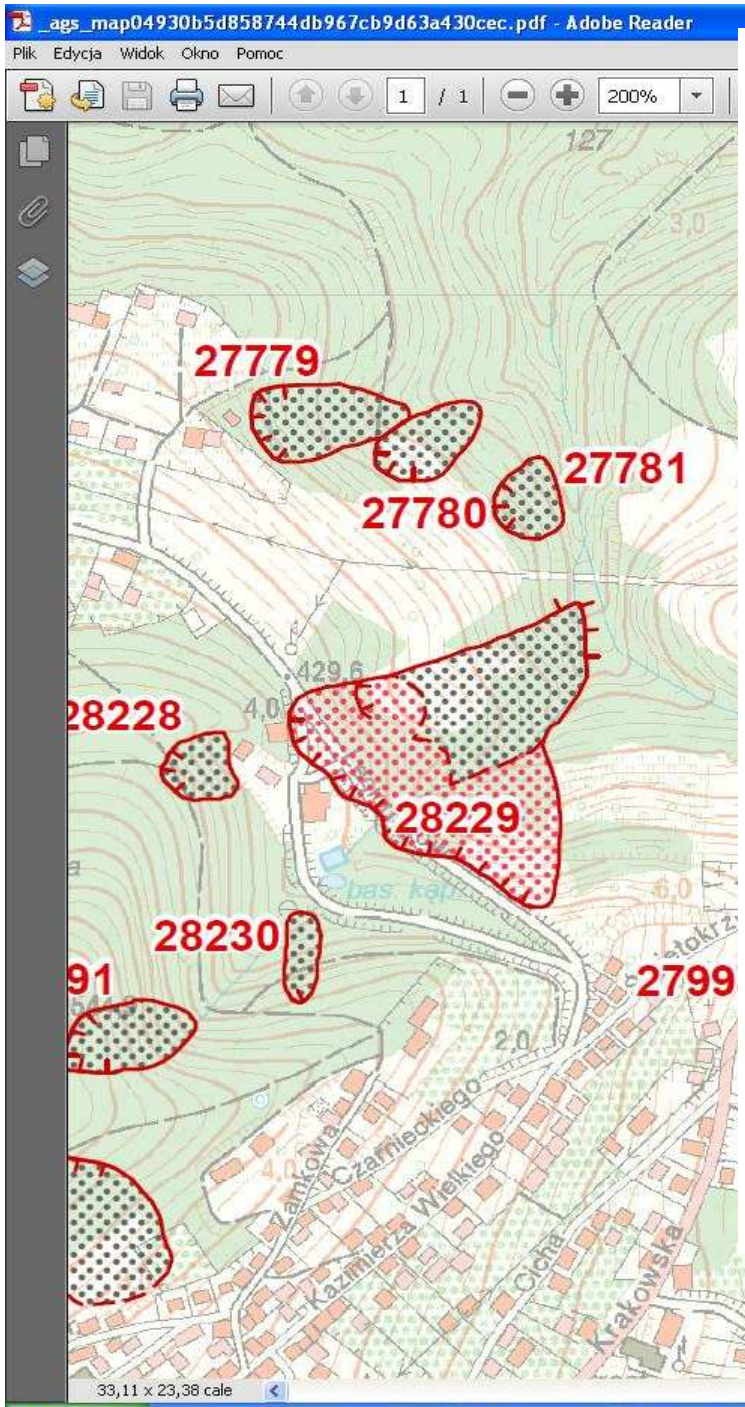

Legenda

Aktywność osuwisk

Osuwiska (> 5 arów)

Stopień aktywności

- aktywne ciągle
- aktywne okresowo
- nieaktywne

Osuwiska (< 5 arów)

Stopień aktywności

- aktywne ciągle
- aktywne okresowo
- nieaktywne

Tereny zagrożone ruchami masowymi

Numeracja

25 numer identyfikacyjny osuwiska zgodny z bazą danych SOPO

11 numer identyfikacyjny terenu zagrożonego ruchami masowymi zgodny z bazą danych SOPO